ALLEGATO B	**COMPENDIO DI PROPRIETA' DELLA REGIONE UMBRIA DENOMINATO** **VIVAIO IN LOC. SAN LAZZARO SITO NEL COMUNE DI GUALDO TADINO**

LOCALIZZAZIONE GEOGRAFICA

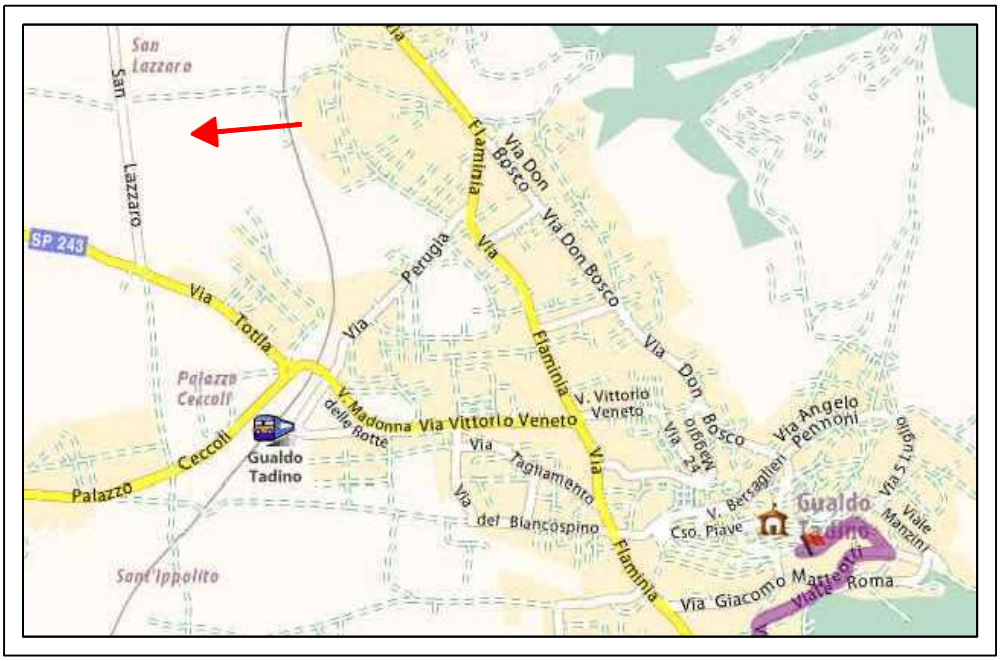

INDIVIDUAZIONE DEL LOTTO

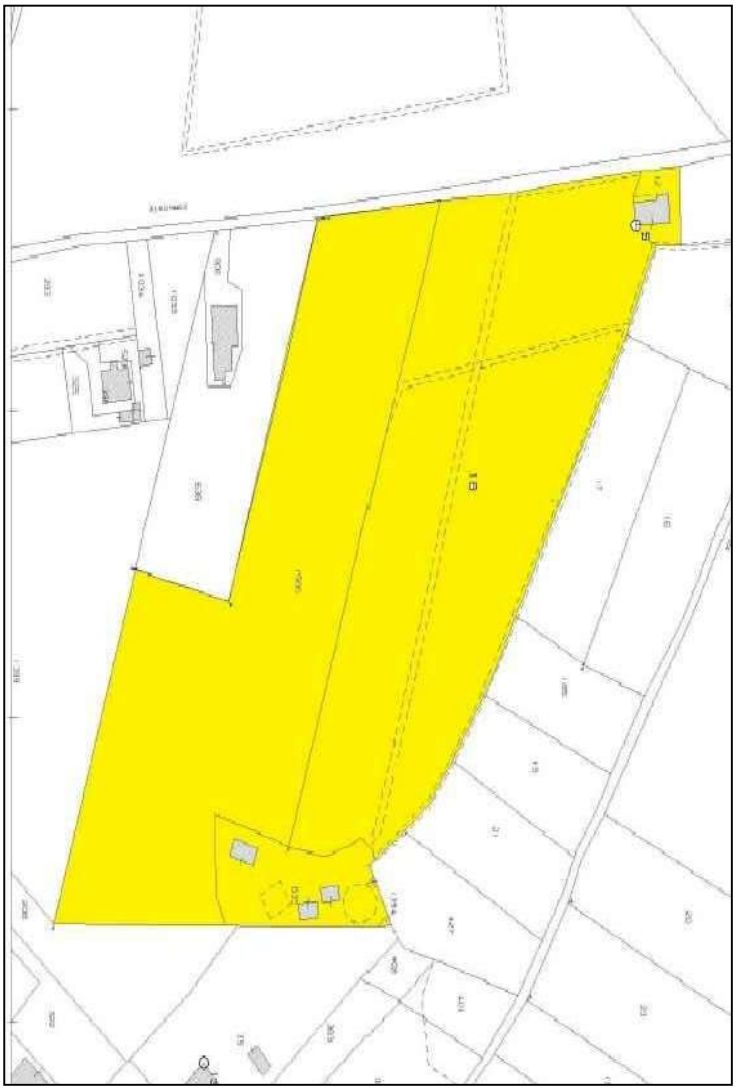

ELABORATO PLANIMETRICO

Agenzia del Territorio
CATASTO FABBRICATI
Ufficio Provinciale di
Perugia

Comune di Gualdo Tadino	Protocollo n. PG0041855 del 07/02/2007
Sezione: Foglio: 39 Particella: 12	Tipo Mappale n. del
Dimostrazione grafica dei subalterni	Scala 1 : 500

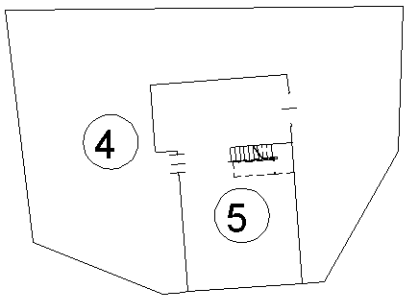

PIANO TERRA E CORTI

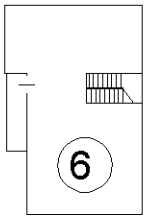

PIANO PRIMO

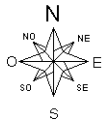

Catasto dei Fabbricati - Situazione al 22/04/2020 - Comune di GUALDO TADINO (E230) - < Foglio: 39 - Particella: 12 - Elaborato planimetrico >

Ultima planimetria in atti

ELABORATO PLANIMETRICO

Agenzia delle Entrate
CATASTO FABBRICATI
Ufficio Provinciale di
Perugia

Comune di Gualdo Tadino	Protocollo n. PG0026490 del 21/04/2020
Sezione: Foglio: 39 Particella: 635	Tipo Mappale n. 24964 del 06/04/2020
Dimostrazione grafica dei subalterni	Scala 1 : 500

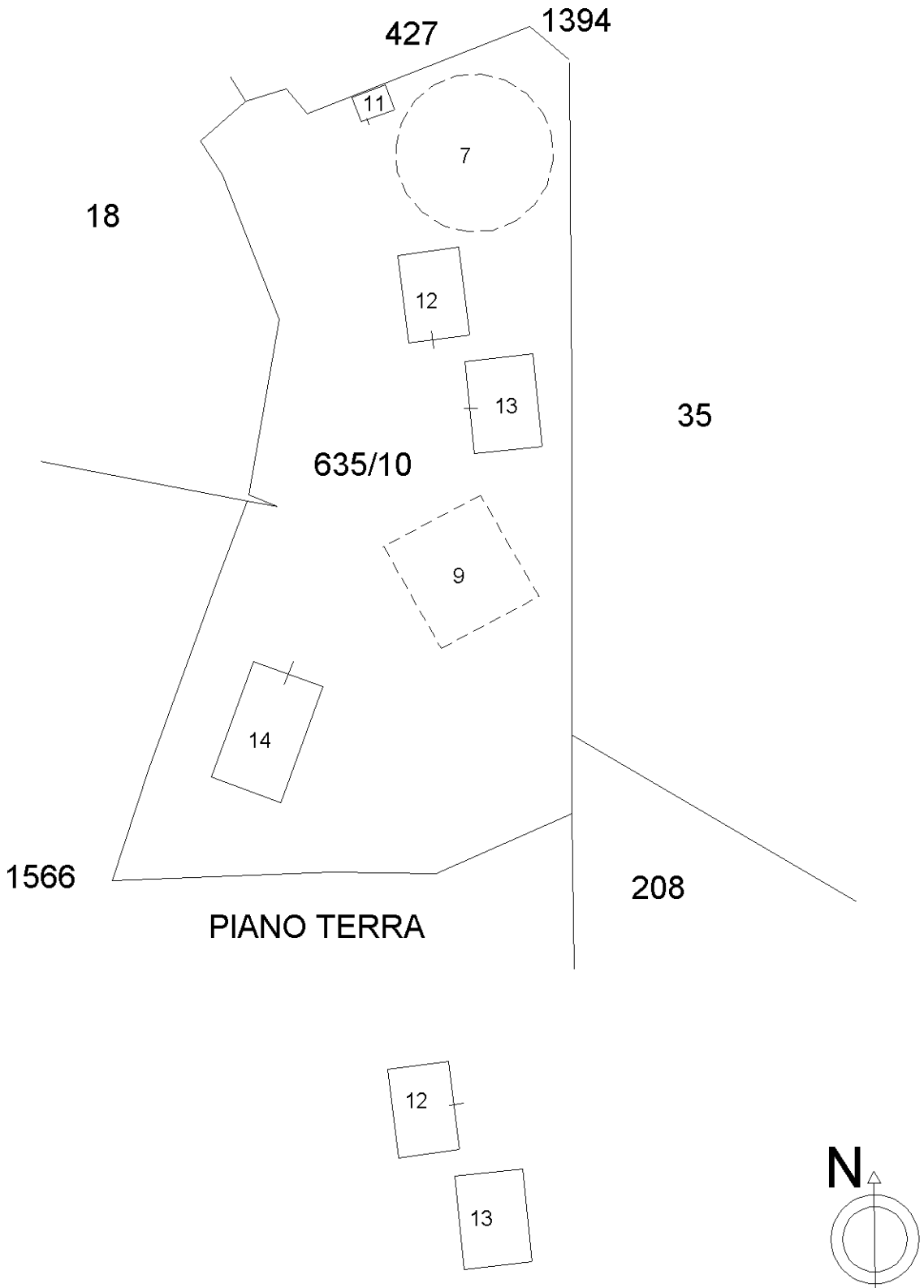

Catasto dei Fabbricati - Situazione al 22/04/2020 - Comune di GUALDO TADINO (E230) - < Foglio: 39 - Particella: 635 - Elaborato planimetrico >

Ultima planimetria in atti

Agenzia del Territorio
CATASTO FABBRICATI
Ufficio Provinciale di
Perugia

Dichiarazione protocollo n. PG0041855 del 07/02/2007

Planimetria di u.i.u. in Comune di Gualdo Tadino

Localita' San Lazzaro civ. 11

Identificativi Catastali:
Sezione:
Foglio: 39
Particella: 12
Subalterno: 5

Scheda n. 1 Scala 1:200

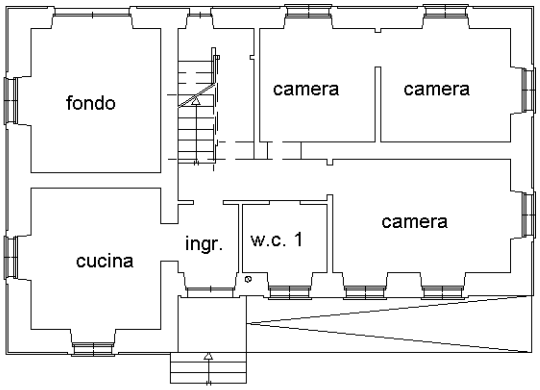

PIANO TERRA (h=2.95mt)

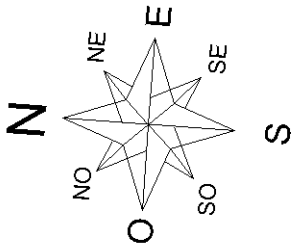

Catasto dei Fabbricati - Situazione al 22/04/2020 - Comune di GUALDO TADINO (E230) - < Foglio: 39 - Particella: 12 - Subalterno: 5 >
LOCALITA' SAN LAZZARO n. 11 piano: T;

Agenzia del Territorio
CATASTO FABBRICATI
Ufficio Provinciale di
Perugia

Dichiarazione protocollo n. PG0041855 del 07/02/2007

Planimetria di u.i.u. in Comune di Gualdo Tadino

Localita' San Lazzaro civ. 11

Identificativi Catastali:
Sezione:
Foglio: 39
Particella: 12
Subalterno: 6

Scheda n. 1 Scala 1: 200

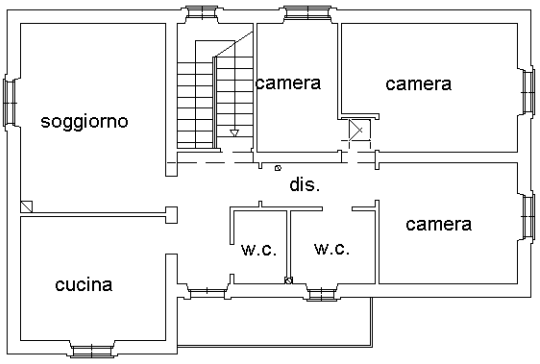

PIANO PRIMO (h=2.90mt)

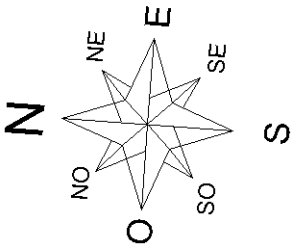

Catasto dei Fabbricati - Situazione al 22/04/2020 - Comune di GUALDO TADINO (E230) - < Foglio: 39 - Particella: 12 - Subalterno: 6 >
LOCALITA' SAN LAZZARO n. 11 piano: 1;

Ultima planimetria in atti

Agenzia delle Entrate
CATASTO FABBRICATI
Ufficio Provinciale di
Perugia

Dichiarazione protocollo n. PG0026490 del 21/04/2020

Planimetria di u.i.u. in Comune di Gualdo Tadino

Localita' San Lazzaro civ. SNC

Identificativi Catastali:
Sezione:
Foglio: 39
Particella: 635
Subalterno: 11

Scheda n. 1 Scala 1:100

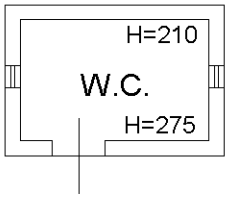

PIANO TERRA

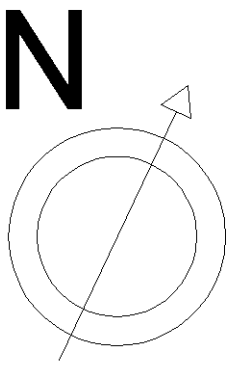

Catasto dei Fabbricati - Situazione al 22/04/2020 - Comune di GUALDO TADINO (E230) - < Foglio: 39 - Particella: 635 - Subalterno: 11 >
LOCALITA' SAN LAZZARO SNC piano: T;

Agenzia delle Entrate
CATASTO FABBRICATI
Ufficio Provinciale di
Perugia

Dichiarazione protocollo n. PG0026490 del 21/04/2020

Planimetria di u.i.u. in Comune di Gualdo Tadino

Localita' San Lazzaro civ. SNC

Identificativi Catastali:
Sezione:
Foglio: 39
Particella: 635
Subalterno: 12

Scheda n. 1 Scala 1:200

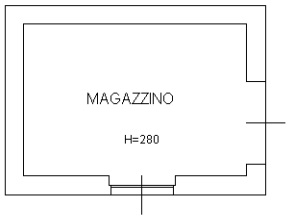

PIANO TERRA

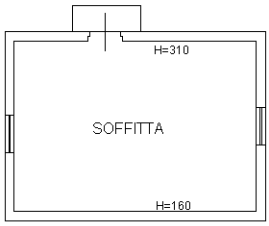

PIANO PRIMO

N

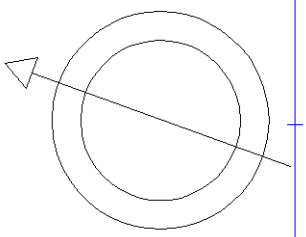

Catasto dei Fabbricati - Situazione al 22/04/2020 - Comune di GUALDO TADINO (E230) - < Foglio: 39 - Particella: 635 - Subalterno: 12 >
LOCALITA' SAN LAZZARO SNC piano: T-1;

Ultima planimetria in atti

Agenzia delle Entrate
CATASTO FABBRICATI
Ufficio Provinciale di
Perugia

Dichiarazione protocollo n. PG0026490 del 21/04/2020

Planimetria di u.i.u. in Comune di Gualdo Tadino

Localita' San Lazzaro civ. SNC

Identificativi Catastali:
Sezione:
Foglio: 39
Particella: 635
Subalterno: 13

Scheda n. 1 Scala 1:200

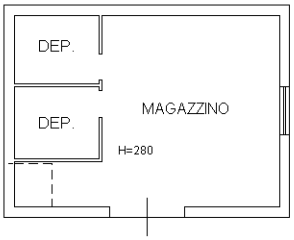

PIANO TERRA

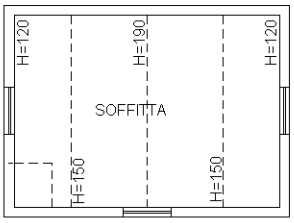

PIANO PRIMO

N

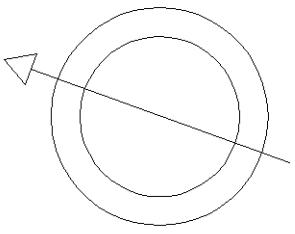

Catasto dei Fabbricati - Situazione al 22/04/2020 - Comune di GUALDO TADINO (E230) - < Foglio: 39 - Particella: 635 - Subalterno: 13 >
LOCALITA' SAN LAZZARO SNC piano: T-1;

Agenzia delle Entrate
CATASTO FABBRICATI
Ufficio Provinciale di
Perugia

Dichiarazione protocollo n. PG0026490 del 21/04/2020

Planimetria di u.i.u. in Comune di Gualdo Tadino

Localita' San Lazzaro civ. SNC

Identificativi Catastali:
Sezione:
Foglio: 39
Particella: 635
Subalterno: 14

Scheda n. 1 Scala 1:200

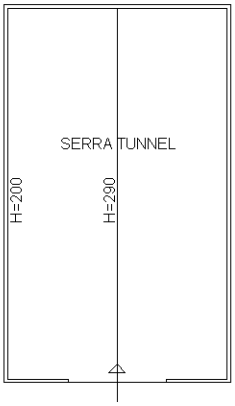

PIANTA PIANO TERRA

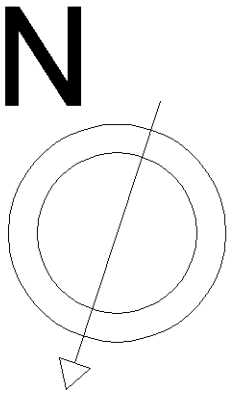

Catasto dei Fabbricati - Situazione al 22/04/2020 - Comune di GUALDO TADINO (E230) - < Foglio: 39 - Particella: 635 - Subalterno: 14 >
LOCALITA' SAN LAZZARO SNC piano: T;

Data presentazione:14/06/1991 - Data: 22/04/2020 - n. T22748 - Richiedente: [redacted]

MODULARIO
F. rig. rend. 497

MINISTERO DELLE FINANZE
DIREZIONE GENERALE DEL CATASTO E DEI SS.TT.EE.
CATASTO EDILIZIO URBANO (RDL 13-4-1939, n. 652)

MOD. BN (CEU)

LIRE **250**

Planimetria di u.i.u. in Comune di GUALDO TADINO via VECCHIA FLAMINIA civ. ....

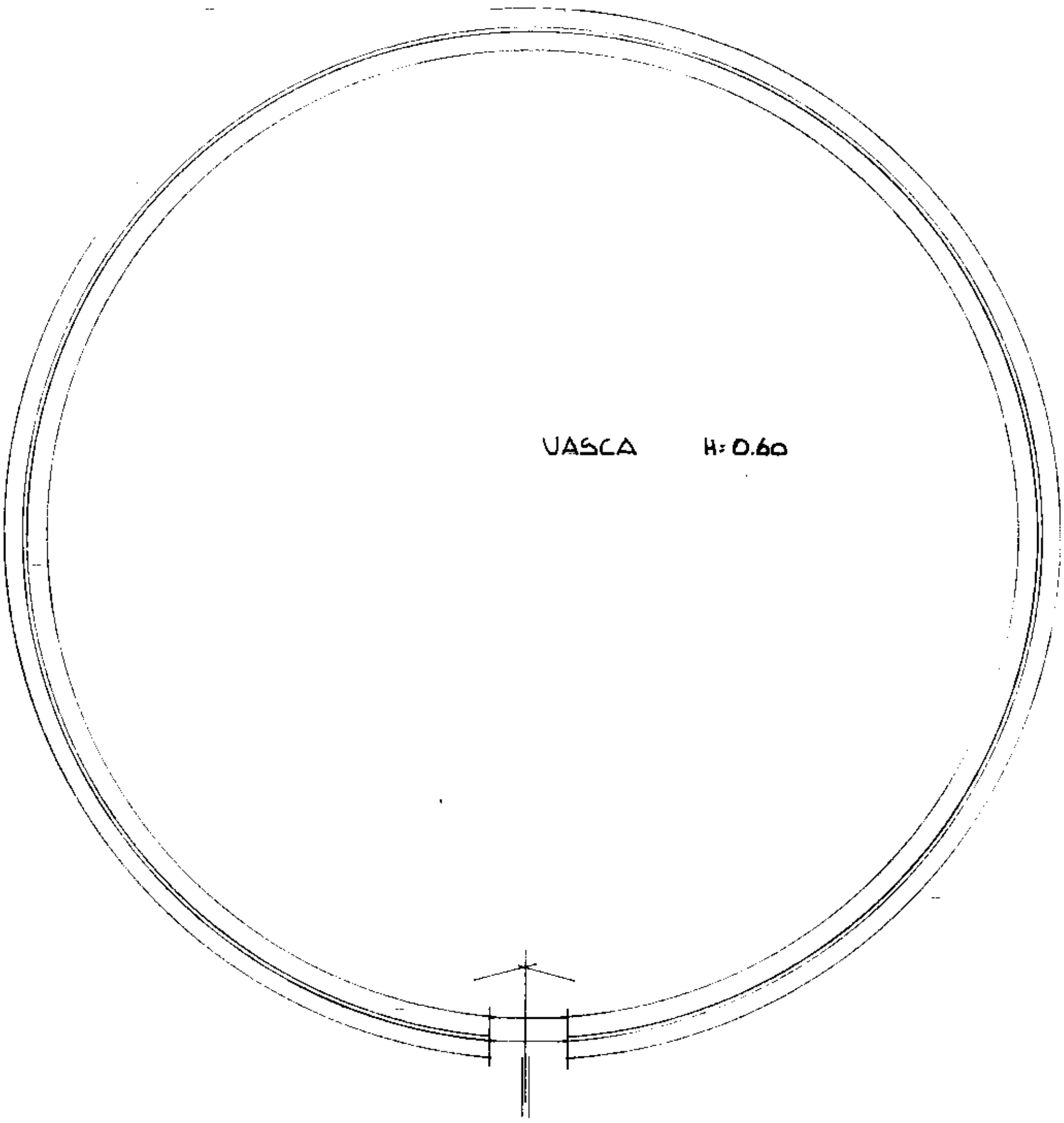

10 metri

PIANTA PIANO TERRA

ORIENTAMENTO

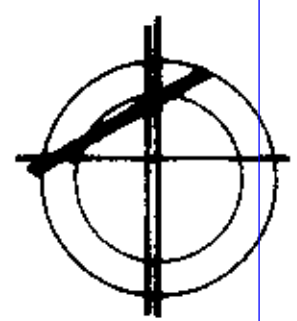

SCALA DI 1:100

Roma - Istituto Poligrafico e Zecca dello Stato - P.V.

Catasto dei Fabbricati - Situazione al 22/04/2020 - Comune di GUALDO TADINO (E230) - < Foglio: 39 - Particella: 635 - Subalterno: 7 >
VIA FLAMINIA NORD piano: T;

Dichiarazione di N.C. ☒
Denuncia di variazione ☐

Identificativi catastali
F. ...
n. ... sub ...

della provincia di ...

data ... Firma

RISERVATO ALL'UFFICIO
14 GIU. 1991
24324/91

Ultima planimetria in atti
Data presentazione:14/06/1991 - Data
Formato di acquisizione: A4(210x297
elenco de: 1 -

Data presentazione:14/06/1991 - Data: 22/04/2020 - n. T22750 - Richiedente:

MODULARIO
F rig rend 497

MINISTERO DELLE FINANZE
DIREZIONE GENERALE DEL CATASTO E DEI SS.TT.EE.

CATASTO EDILIZIO URBANO (RDL 13-4-1939, n. 652)

MOD. BN (CEU)

LIRE 250

Planimetria di u.i.u. in Comune di GUALDO TADINO via VECCHIA FLAMINIA civ.

CONCIMAIA

H: 0.95

10 metri

ORIENTAMENTO

SCALA DI 1:100

Roma - Istituto Poligrafico e Zecca dello Stato PV

Dichiarazione di N.C.
Denuncia di variazione

identificativi catastali
n. sub

della provincia di
data Firma

e schede: 1

RISERVATO ALL'UFFICIO

14 GIU. 1991

24324/91

Catasto dei Fabbricati - Situazione al 22/04/2020 - Comune di GUALDO TADINO (E230) - < Foglio: 39 - Particella: 635 - Subalterno: 9 >
VIA FLAMINIA NORD piano: T;

Ultima planimetria in atti
Data presentazione:14/06/1991 - Data
Formato di acquisizione: A4(210x297

Comune: GUALDO TADINO
Foglio: 39
Scala originale: 1:2000
Dimensione cornice: 534.000 x 378.000 metri
20-Lug-2020 9:48:18
Prot. n. T47102/2020

DOCUMENTAZIONE FOTOGRAFICA

Particella 12

DOCUMENTAZIONE FOTOGRAFICA

Particella 12

DOCUMENTAZIONE FOTOGRAFICA



Particella 12

DOCUMENTAZIONE FOTOGRAFICA

Particella 635 sub. 11

DOCUMENTAZIONE FOTOGRAFICA

Particella 635 sub. 13

DOCUMENTAZIONE FOTOGRAFICA

Particella 635 sub. 12

DOCUMENTAZIONE FOTOGRAFICA

Particella 635 sub. 14