Agenzia delle Entrate
CATASTO FABBRICATI
Ufficio provinciale di Terni

ELABORATO PLANIMETRICO	Compilato da: Mulas Valentina	Iscritto all'albo: Geometri	Prov. Terni	N. 01009
Comune di Orvieto	Sezione:	Foglio: 87	Particella: 88	Protocollo n. del
Dimostrazione grafica dei subalterni		Tipo Mappale n. del		Scala 1 : 500

PIANO TERRA

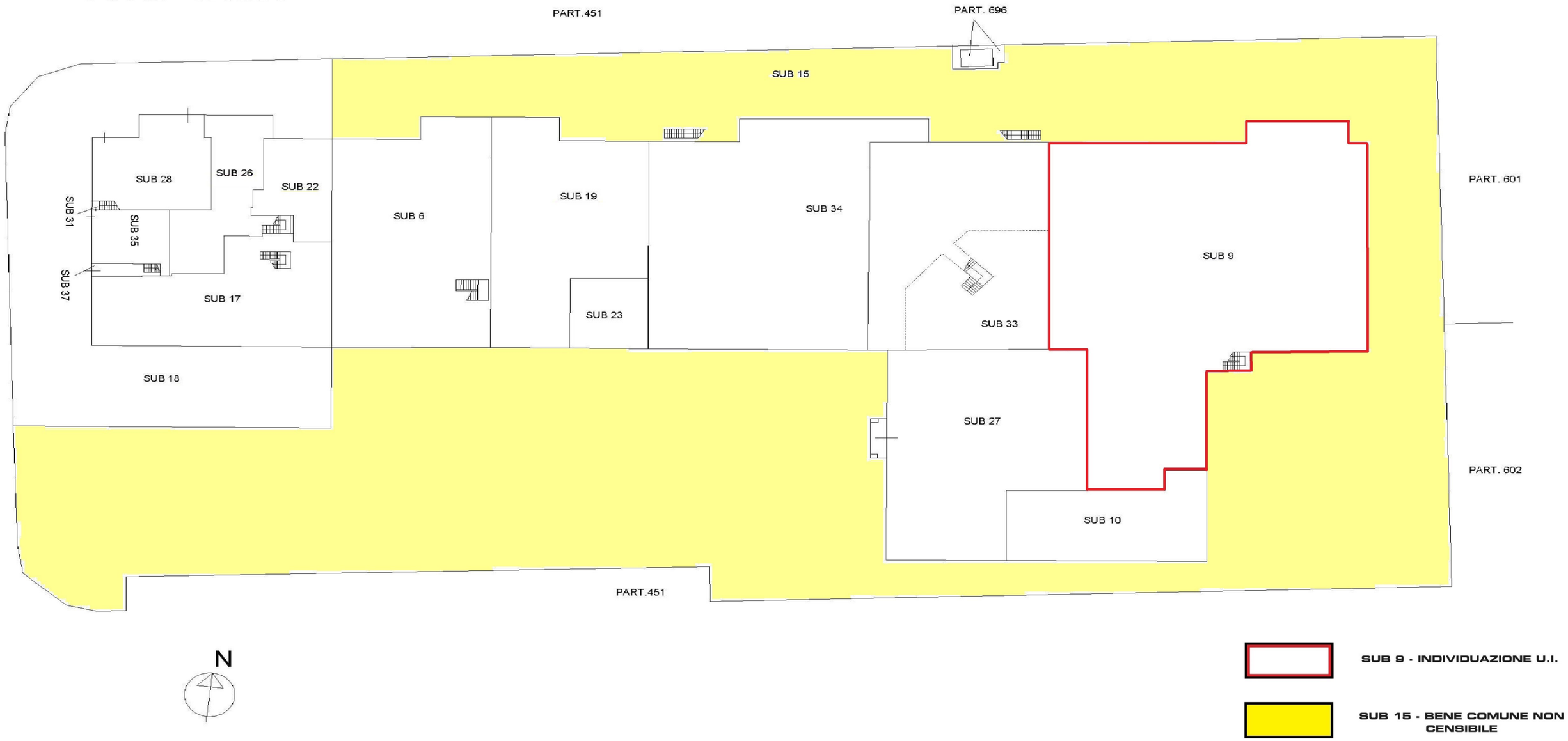

Agenzia delle Entrate
CATASTO FABBRICATI
Ufficio provinciale di Terni

ELABORATO PLANIMETRICO	Compilato da: Mulas Valentina	Iscritto all'albo: Geometri	Prov. Terni	N. 01009
Comune di Orvieto	Sezione: Foglio: 87	Particella: 88	Protocollo n.	del
Dimostrazione grafica dei subalterni		Tipo Mappale n.	del	Scala 1 : 500

PIANO PRIMO

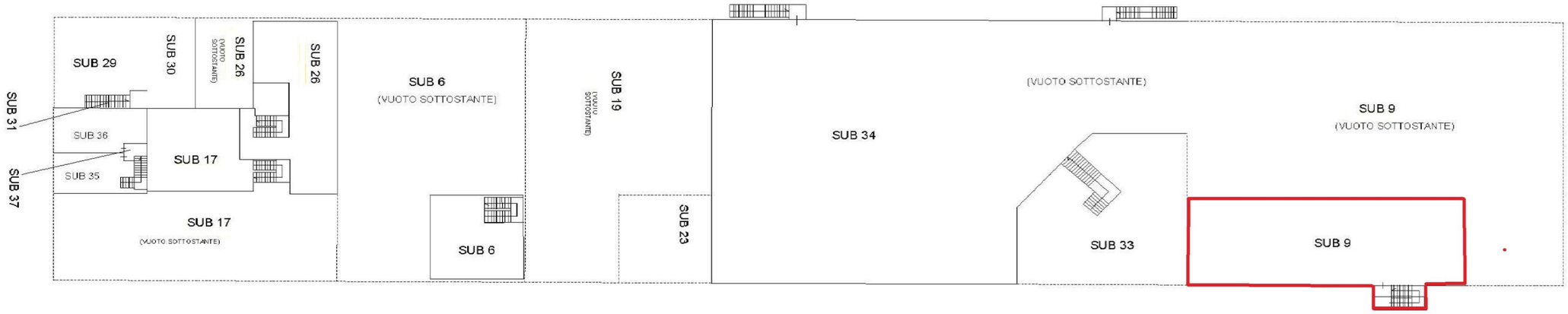

N

SUB 9 - INDIVIDUAZIONE U.I.

Compilata da:
Piviani Gianfranco
Iscritto all'albo:
Architetti
Prov. Terni N. 43

Identificativi Catastali:
Sezione:
Foglio: 87
Particella: 88
Subalterno: 9

Dichiarazione protocollo n. TR0030232 del 28/02/2008
Particella: 88 - Subalterno 9 >
Planimetria di u.i.u. in Comune di Orvieto
Strada Fontanelle DI Bardano
civ.

Agenzia del Territorio
CATASTO FABBRICATI
Ufficio provinciale di
Terni

Catasto dei Fabbricati - Situazione al 21/06/2016 - Comune di ORVIETO (G088)
STRADA FONTANELLE DI BARDANO piano: T-1; interno: 1; scala: ; zona: 1; categoria: A/3
Scala 1:200
Ultima Planimetria in atti

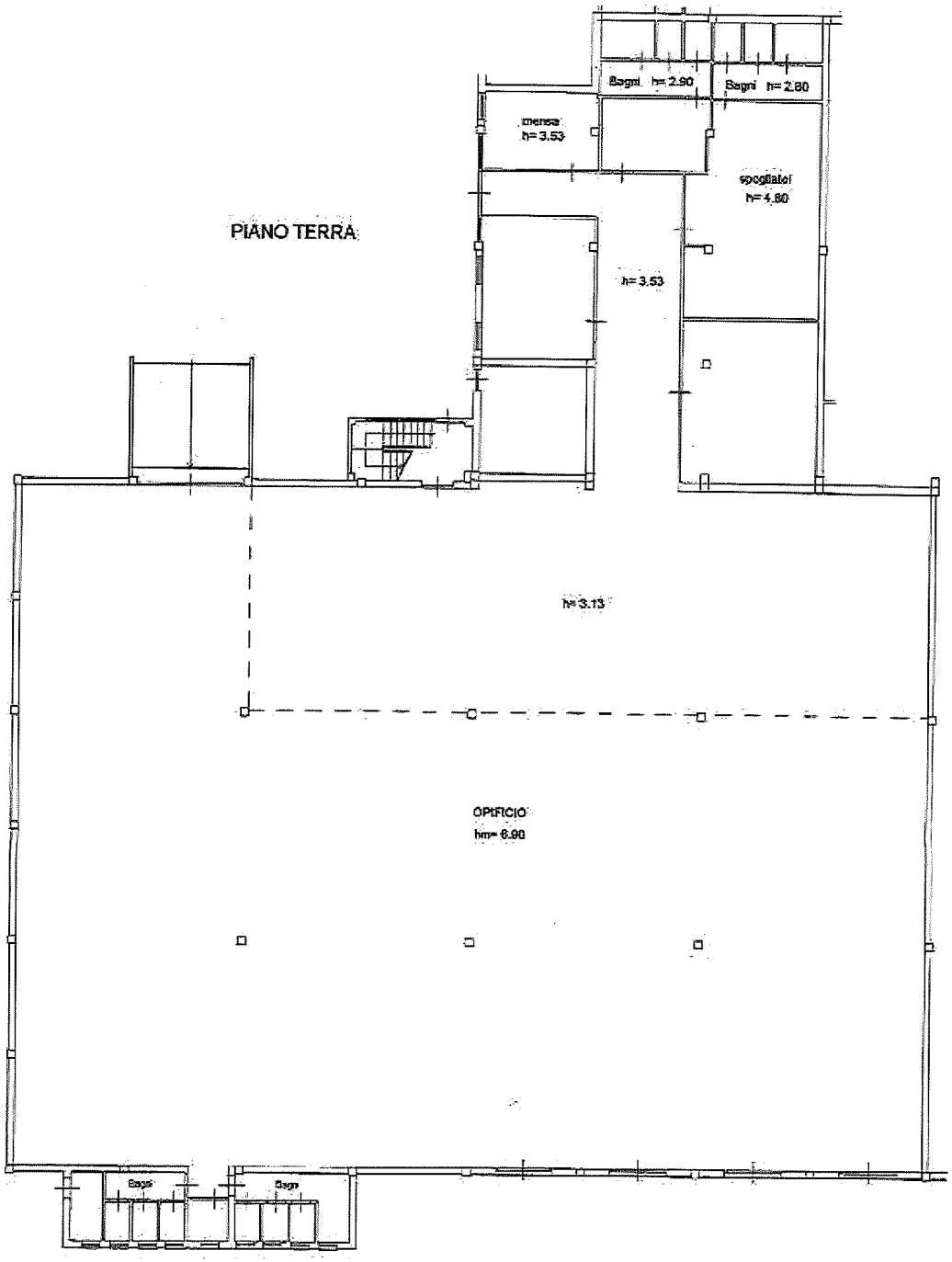

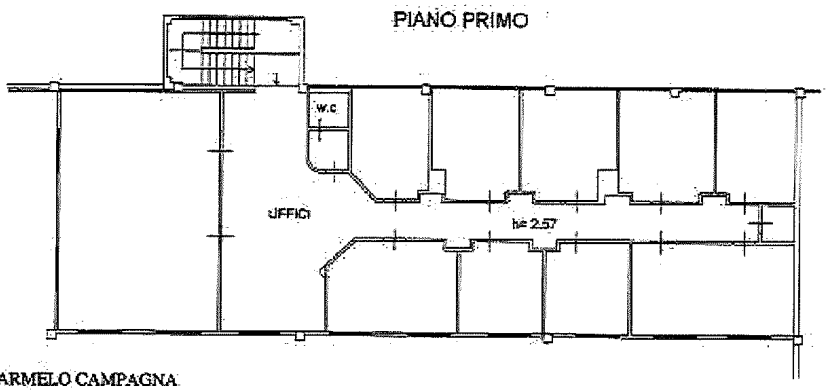

NORD